














Festlegungen

-  Perimeter Zentrumszone
-  Bereich gemäss Art. 20 BZO

Informationsinhalte

-  Perimeter Kernzonenplan
-  Perimeter Sonderbauvorschriften
-  Perimeter Gestaltungsplanpflicht
-  Bauzone im Waldabstand
-  Rechtskräftige Waldabstandslinie
-  Rechtskräftige Baulinien
-  Aufzuhebende Baulinien (sep. Verfahren)
-  Waldgrenze
-  Wald
-  Gewässer
-  Bauzone



Teilrevision Nutzungsplanung

# Ergänzungsplan Zentrumszone

1:2000

Von der Gemeindeversammlung festgesetzt am 22. Januar 2020

Namens der Gemeindeversammlung

Der Präsident:

Gäudenz Schwitter

Der Schreiber:

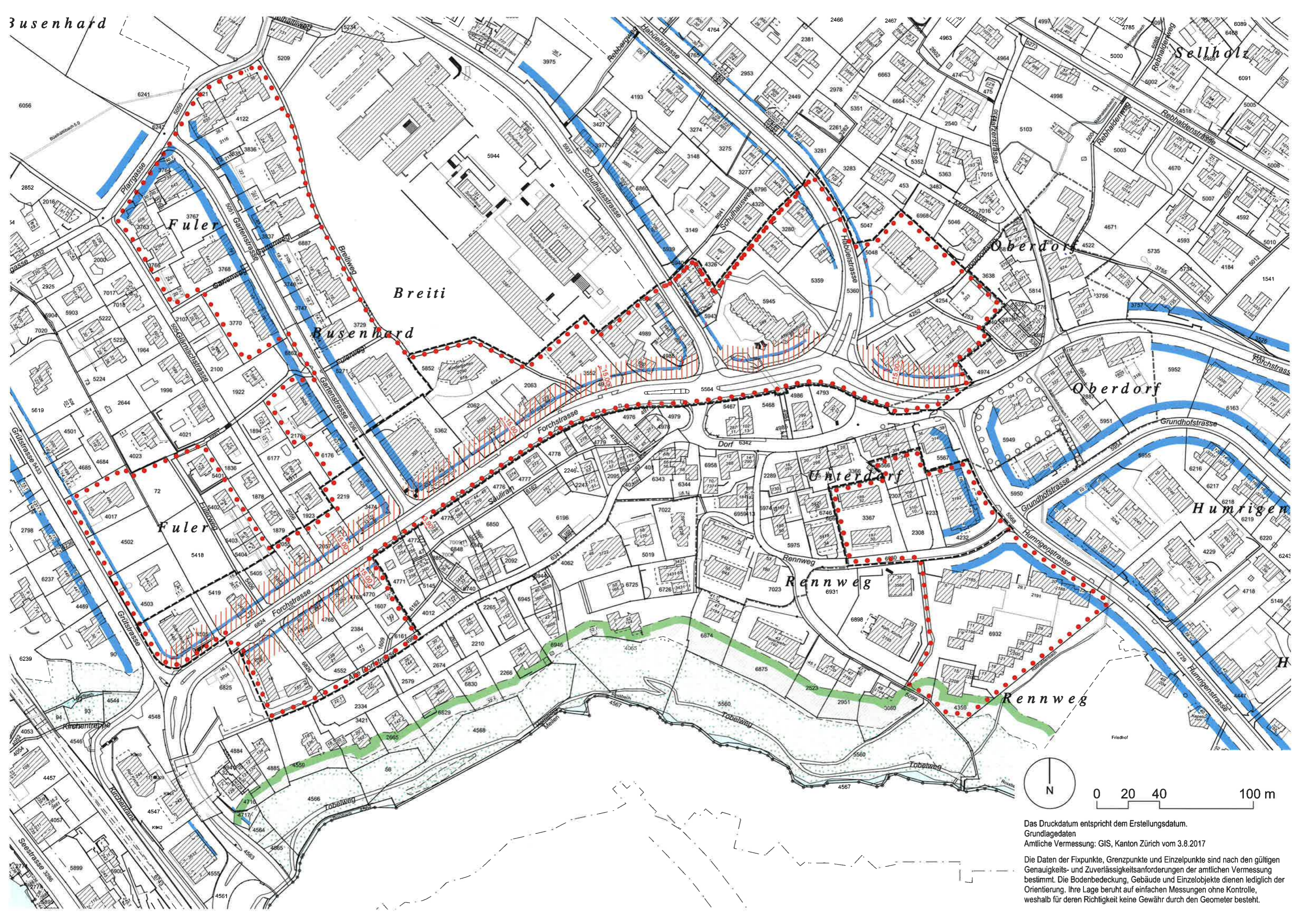
Pius Rüdüsüli

Von der Baudirektion genehmigt am **15. März 2021**

Für die Baudirektion

BDV-Nr. xxxx

1475/20



Das Druckdatum entspricht dem Erstellungsdatum.  
 Grundlagedaten  
 Amtliche Vermessung: GIS, Kanton Zürich vom 3.8.2017

Die Daten der Fixpunkte, Grenzpunkte und Einzelpunkte sind nach den gültigen Genauigkeits- und Zuverlässigkeitsanforderungen der amtlichen Vermessung bestimmt. Die Bodenbedeckung, Gebäude und Einzelobjekte dienen lediglich der Orientierung. Ihre Lage beruht auf einfachen Messungen ohne Kontrolle, weshalb für deren Richtigkeit keine Gewähr durch den Geometer besteht.